


# КОНТУРНЫЕ КАРТЫ

## ГЕОГРАФИЯ

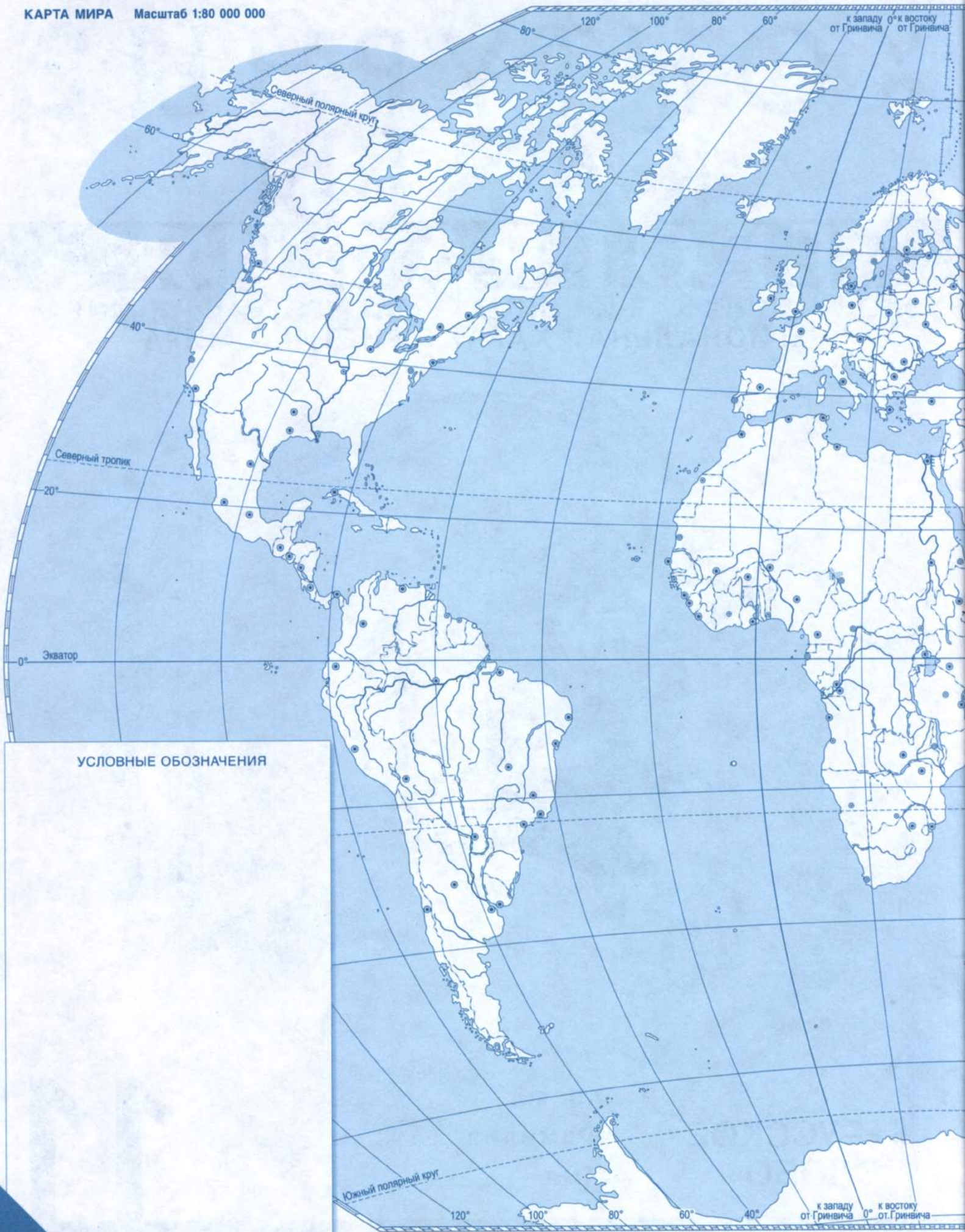
ЭКОНОМИЧЕСКАЯ И СОЦИАЛЬНАЯ ГЕОГРАФИЯ МИРА  
РЕГИОНАЛЬНАЯ ХАРАКТЕРИСТИКА МИРА



 «РУССКОЕ  
СЛОВО»

Класс \_\_\_\_\_  
Фамилия \_\_\_\_\_  
Имя \_\_\_\_\_

11







УСЛОВНЫЕ ОБОЗНАЧЕНИЯ









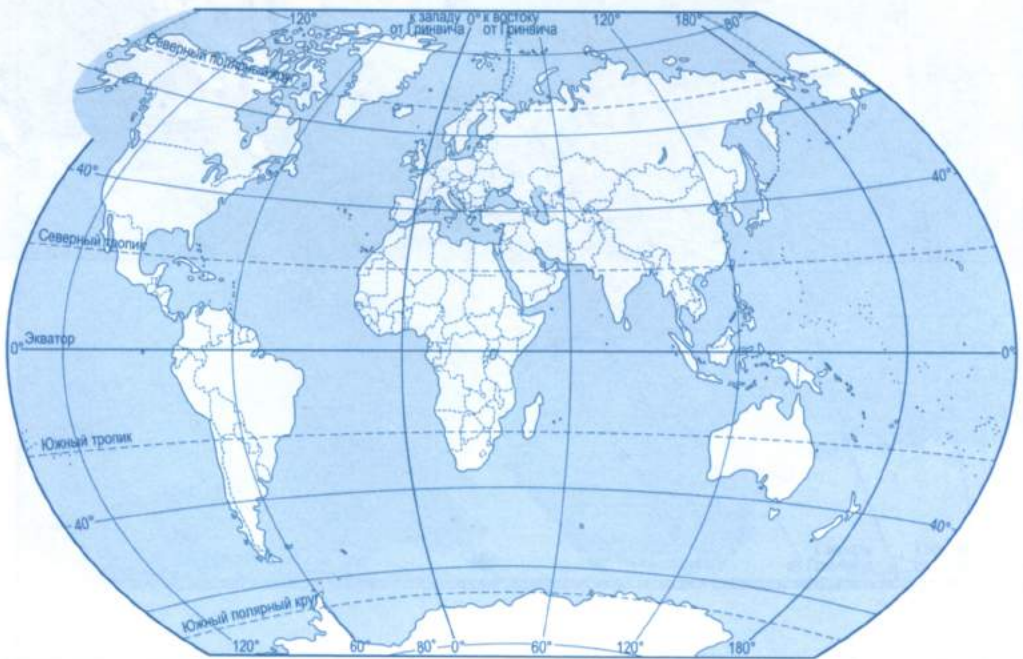
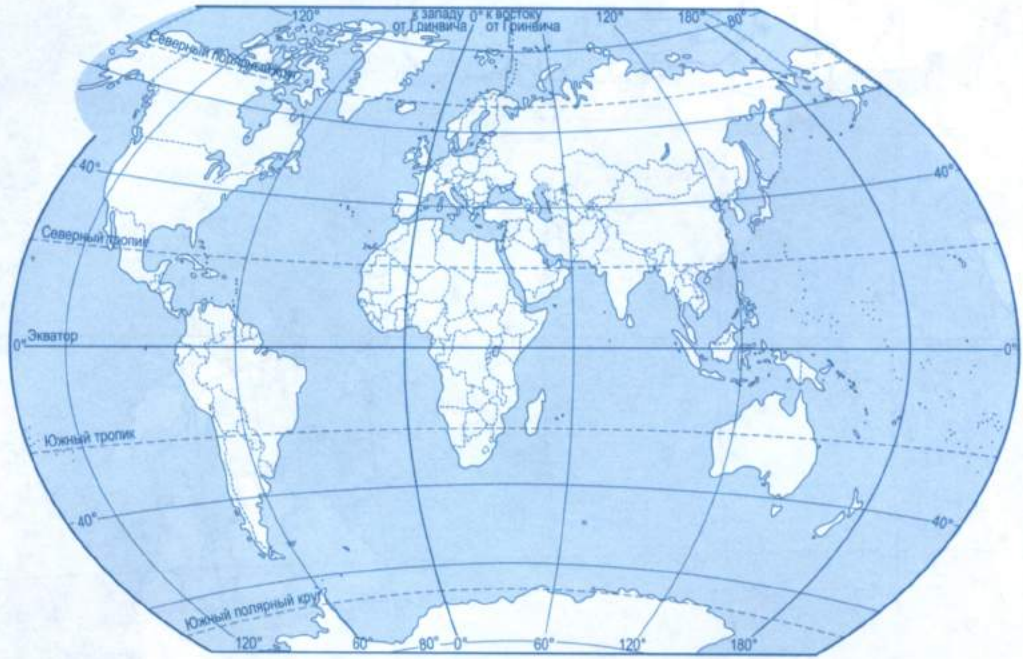
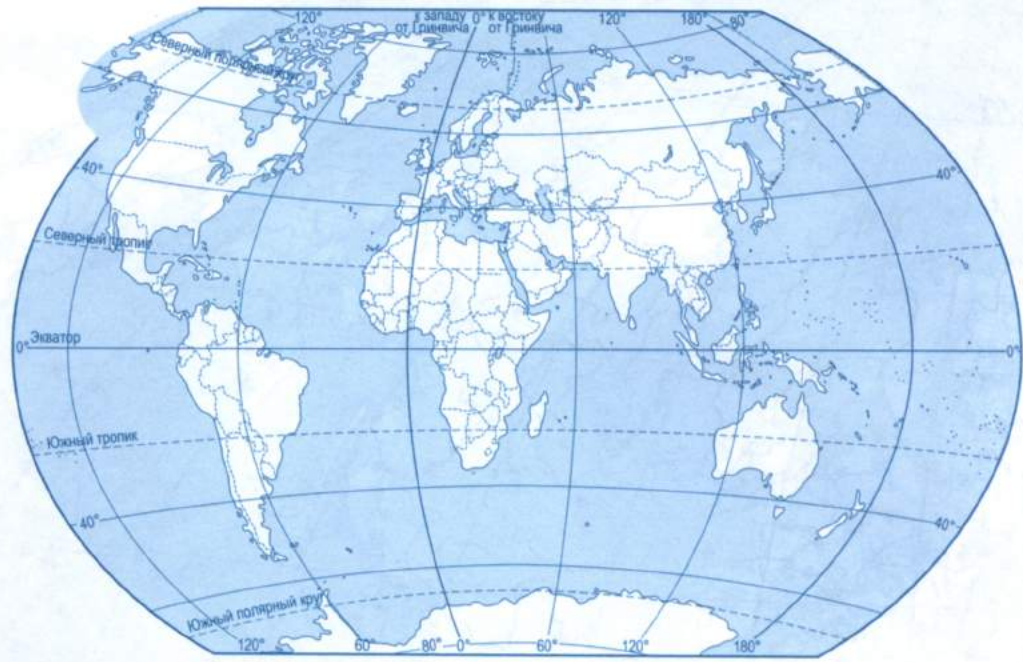




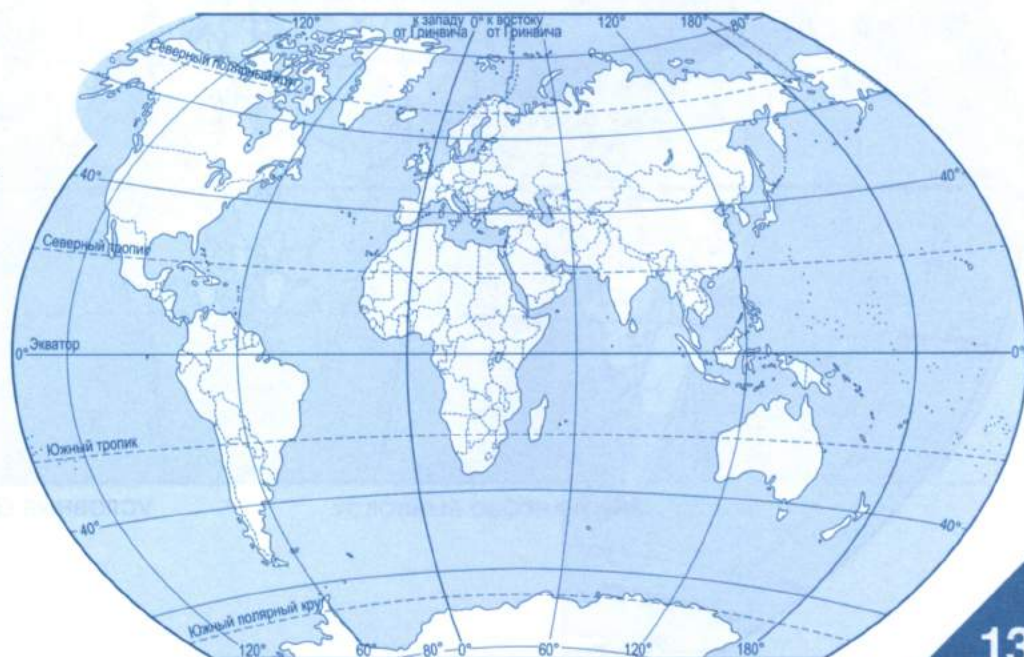
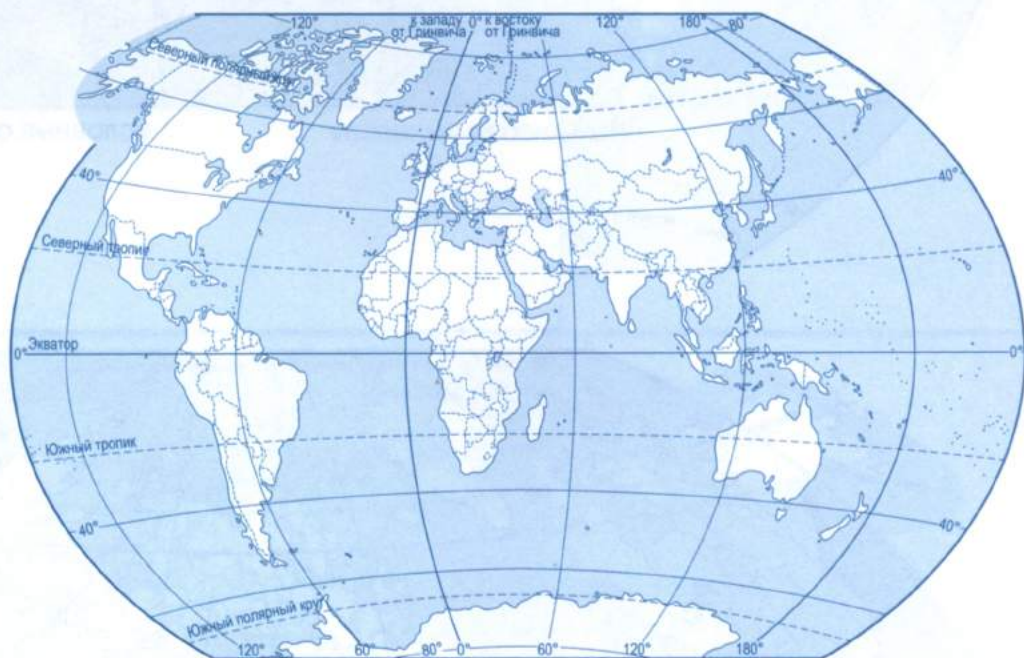
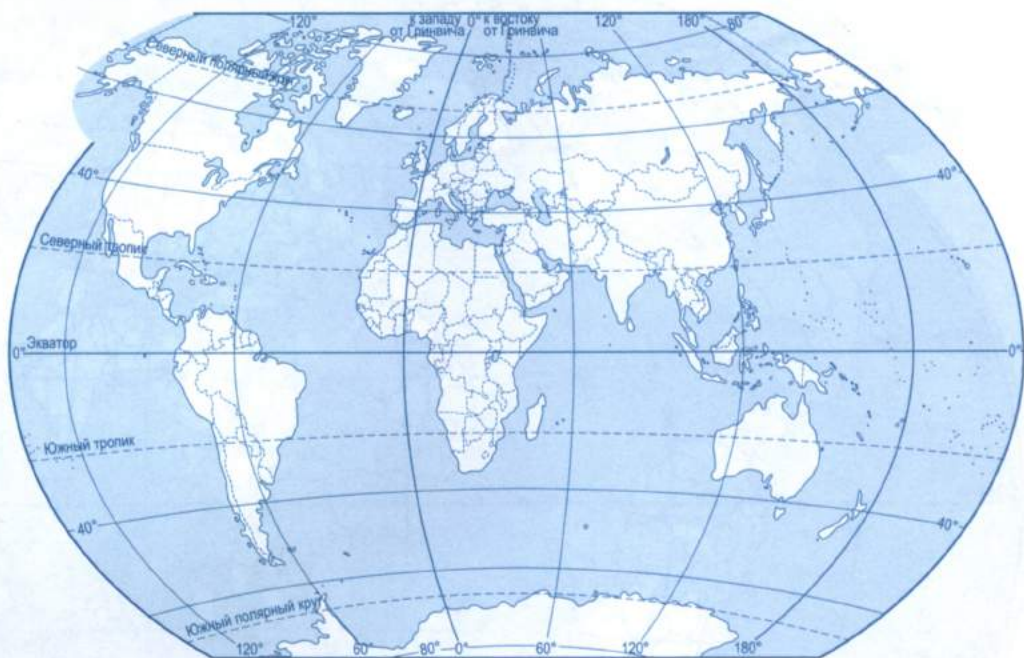


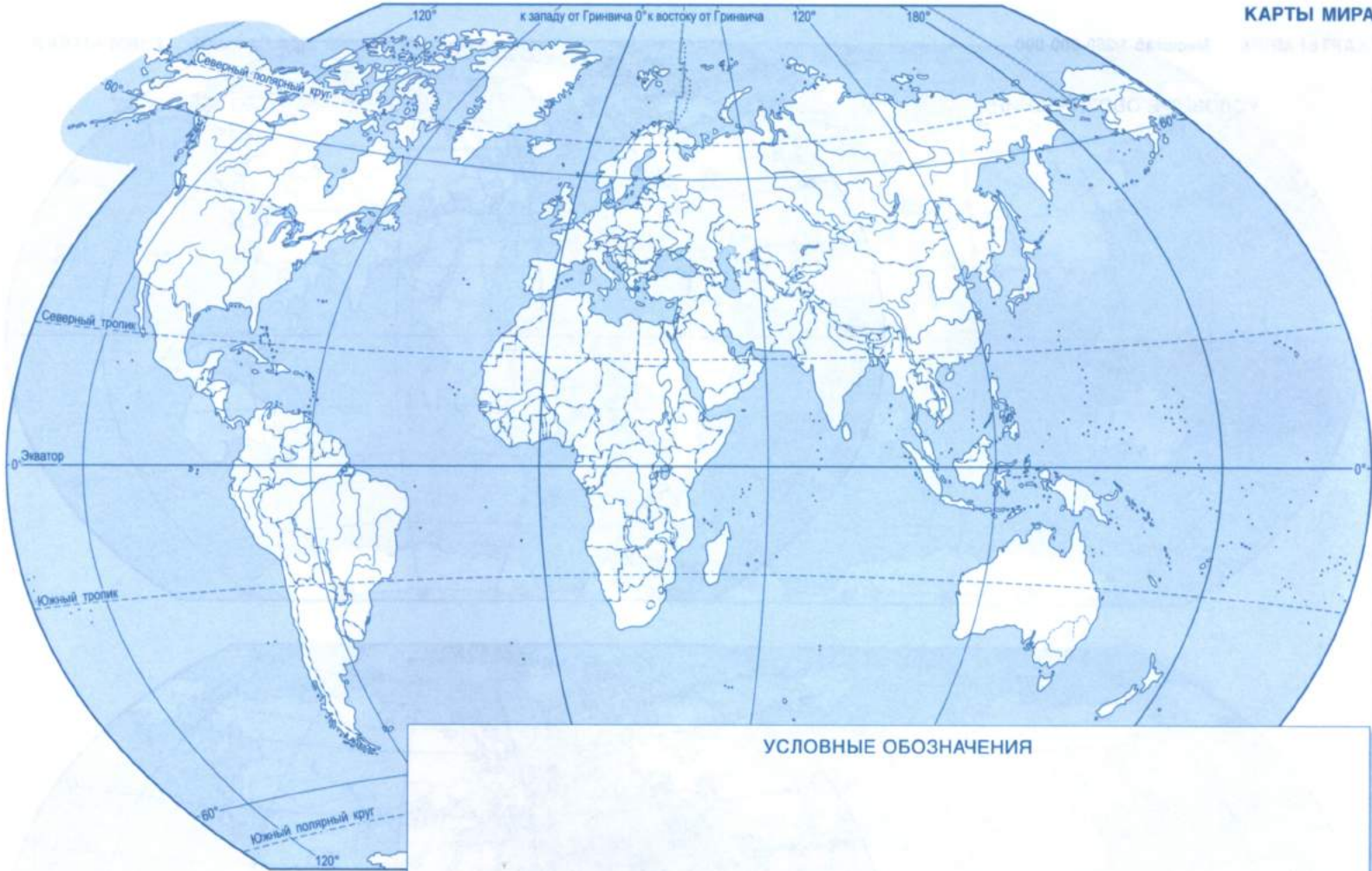


УСЛОВНЫЕ ОБОЗНАЧЕНИЯ

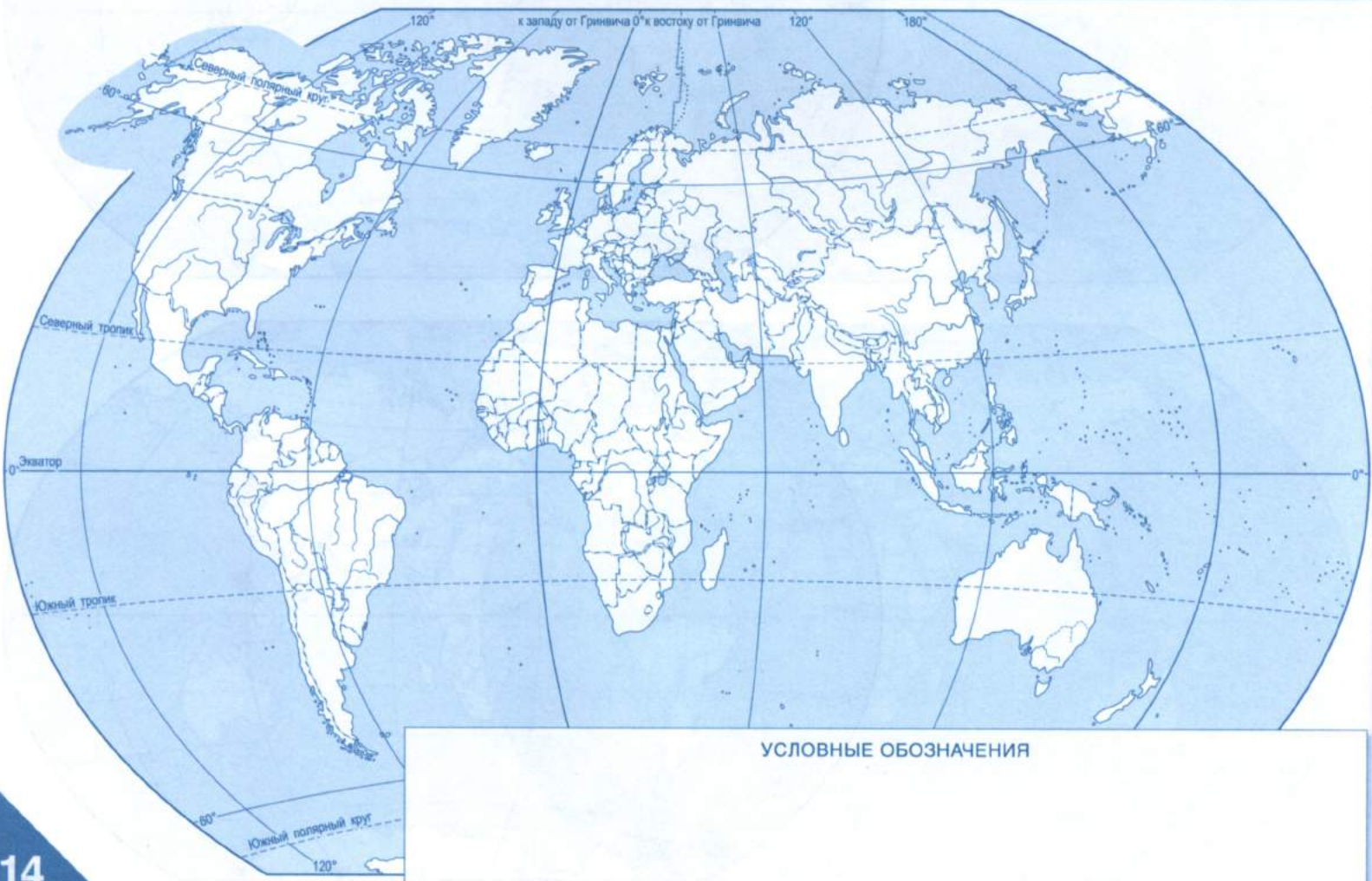


УСЛОВНЫЕ ОБОЗНАЧЕНИЯ

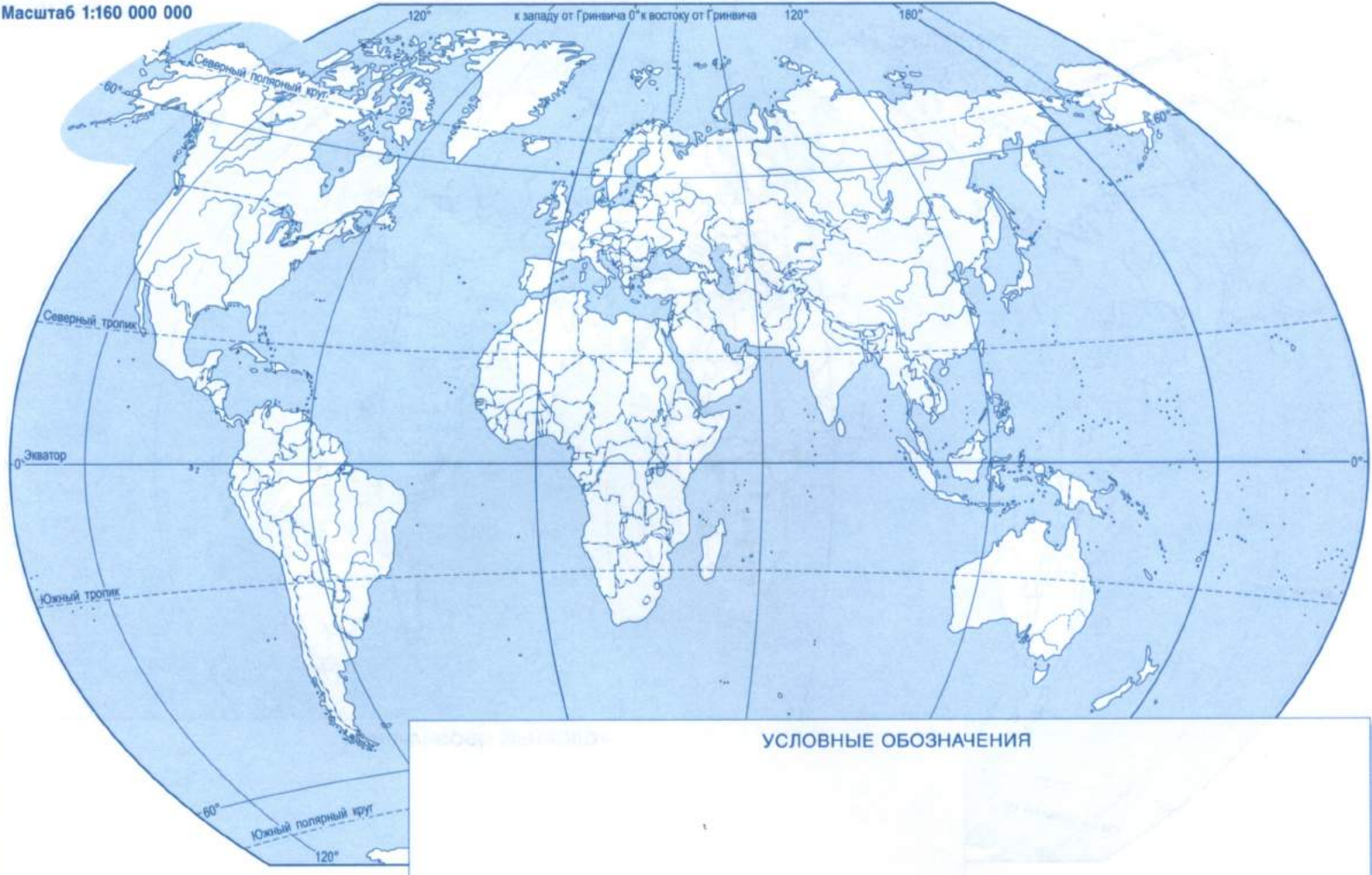




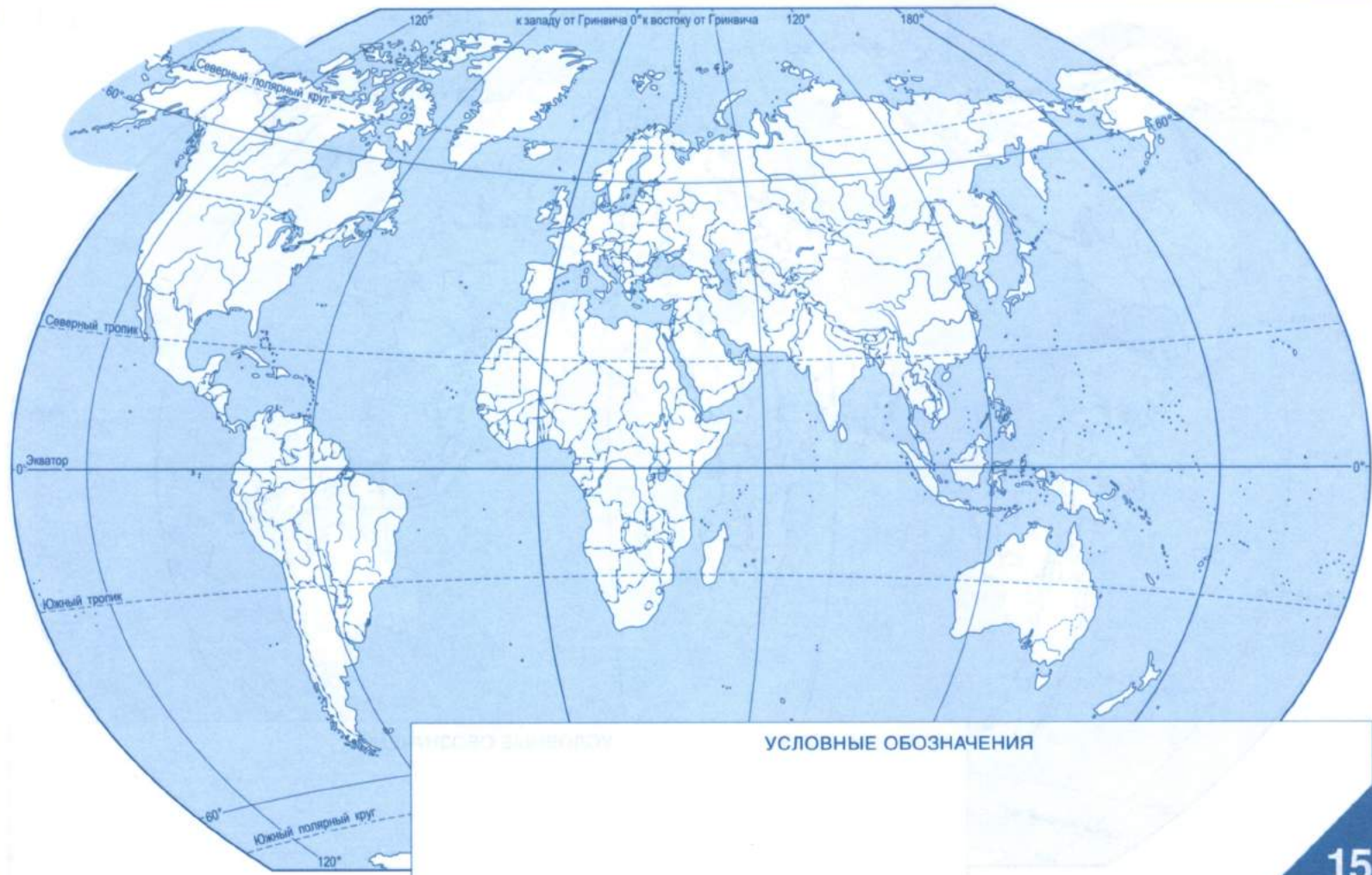
УСЛОВНЫЕ ОБОЗНАЧЕНИЯ



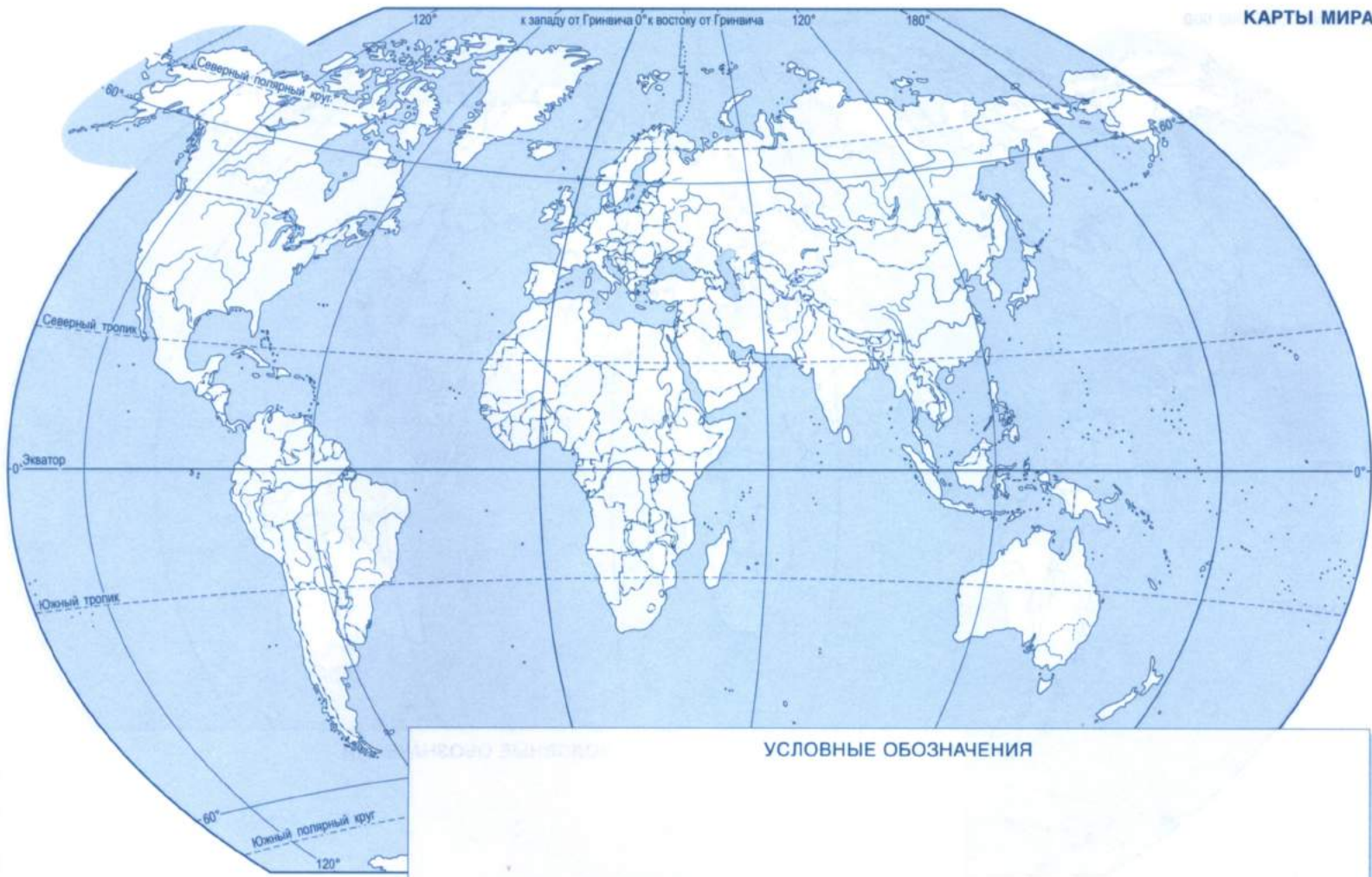
УСЛОВНЫЕ ОБОЗНАЧЕНИЯ



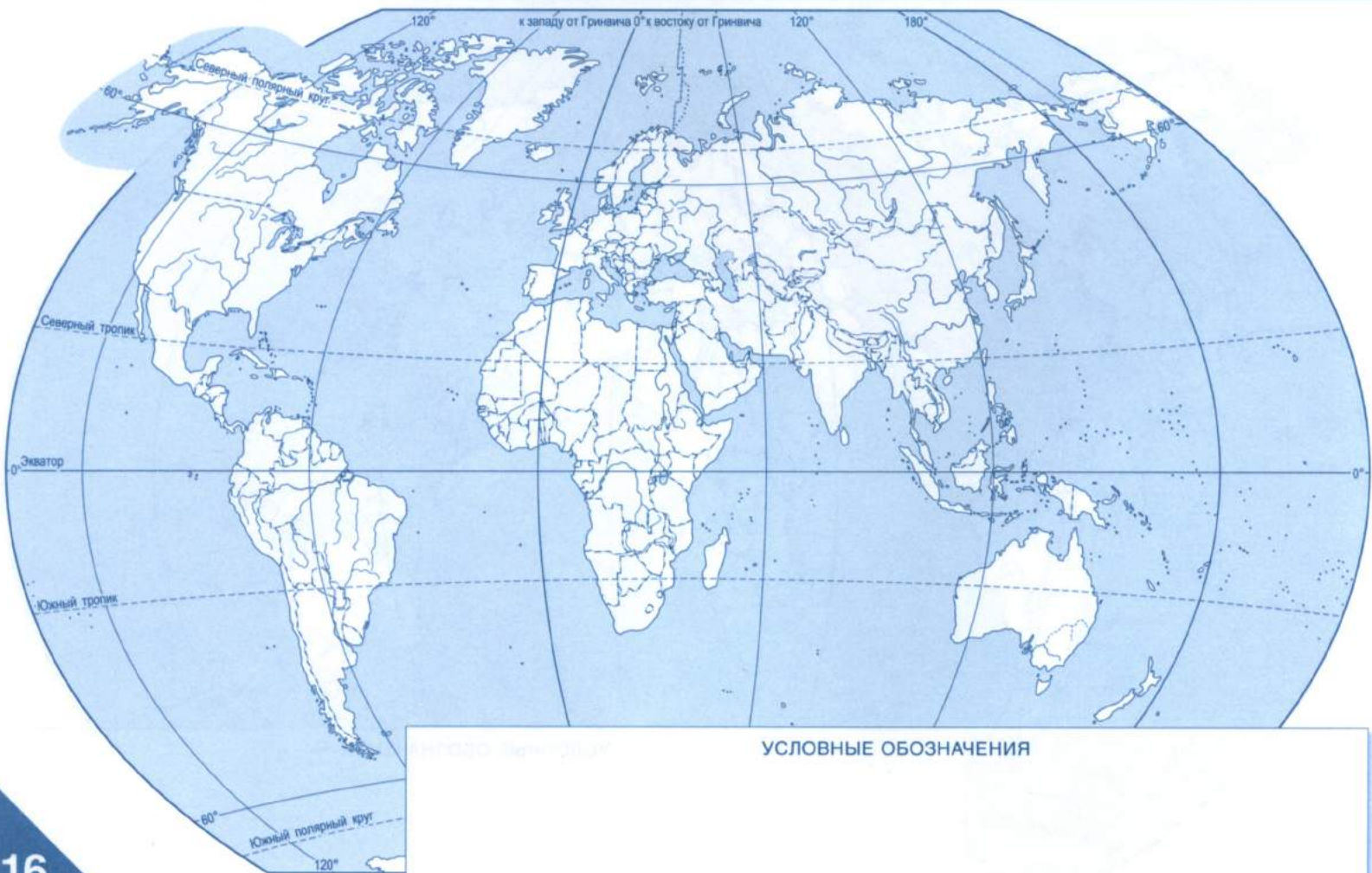
УСЛОВНЫЕ ОБОЗНАЧЕНИЯ



УСЛОВНЫЕ ОБОЗНАЧЕНИЯ

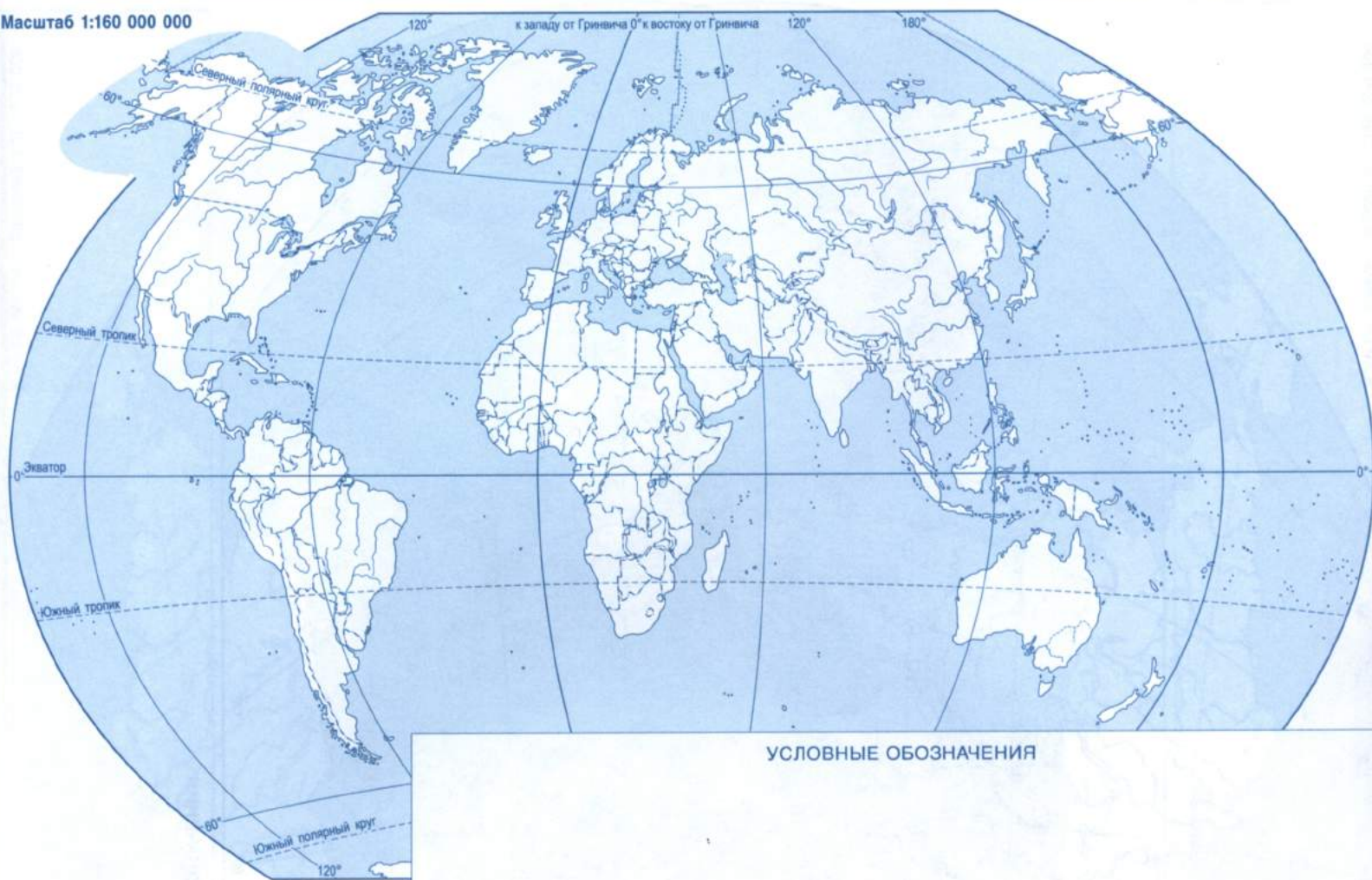


УСЛОВНЫЕ ОБОЗНАЧЕНИЯ

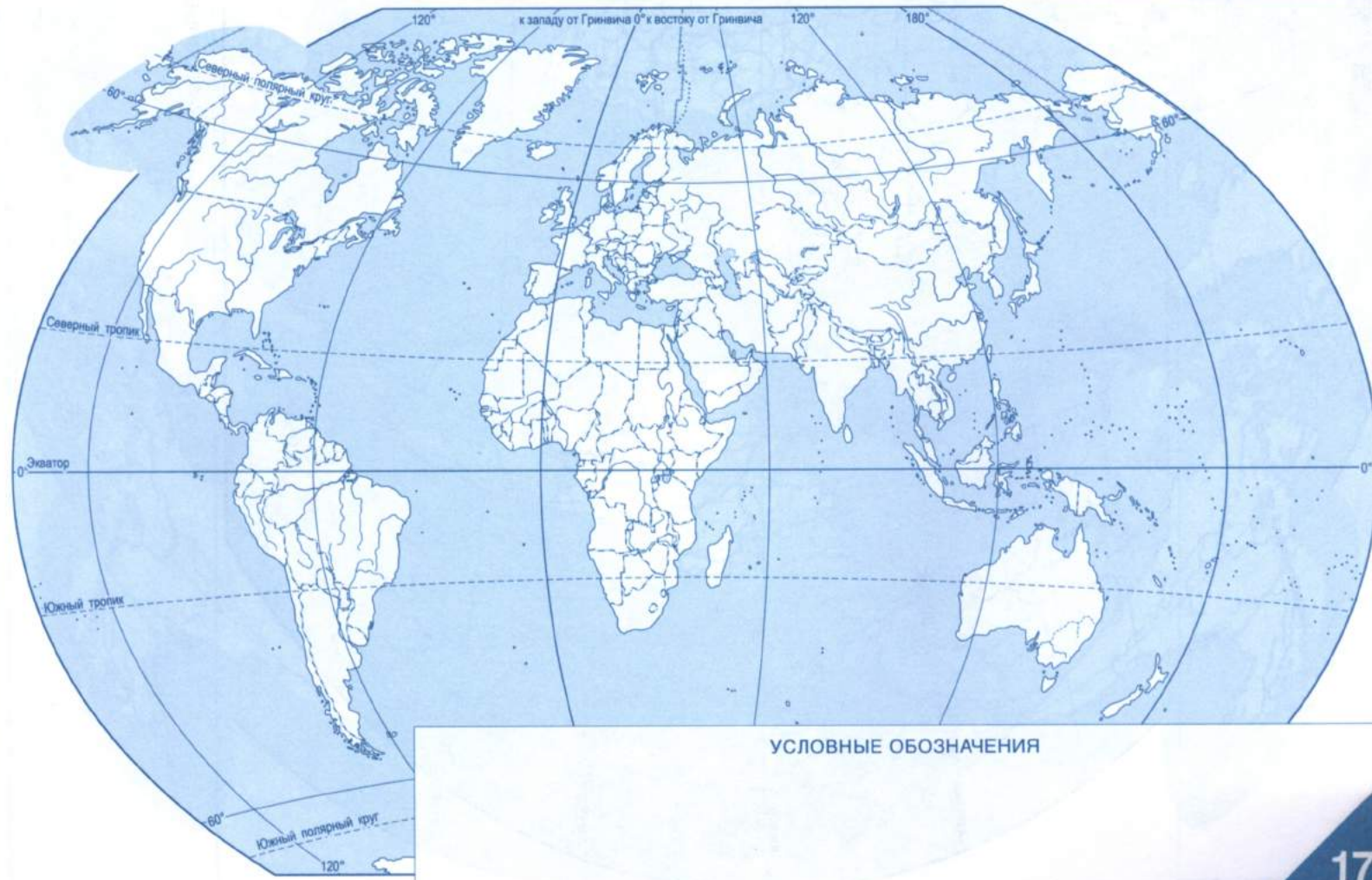


УСЛОВНЫЕ ОБОЗНАЧЕНИЯ





УСЛОВНЫЕ ОБОЗНАЧЕНИЯ



УСЛОВНЫЕ ОБОЗНАЧЕНИЯ



УСЛОВНЫЕ ОБОЗНАЧЕНИЯ



УСЛОВНЫЕ ОБОЗНАЧЕНИЯ



УСЛОВНЫЕ ОБОЗНАЧЕНИЯ



УСЛОВНЫЕ ОБОЗНАЧЕНИЯ



УСЛОВНЫЕ ОБОЗНАЧЕНИЯ

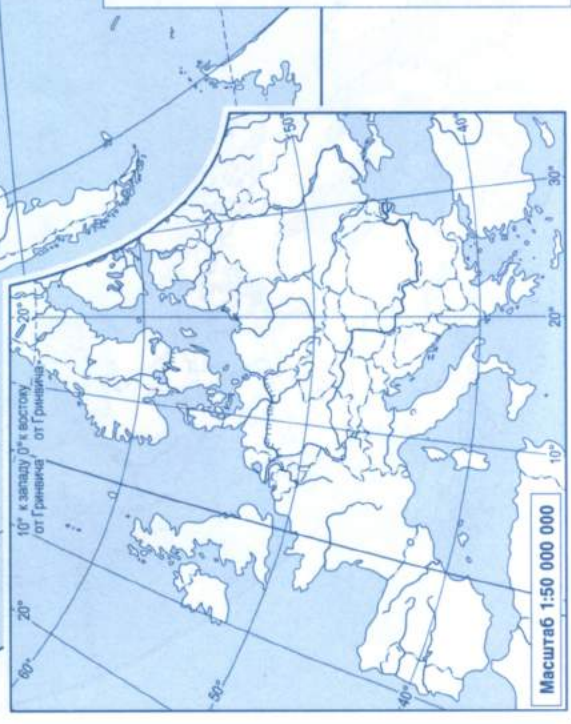


УСЛОВНЫЕ ОБОЗНАЧЕНИЯ

Масштаб 1:50 000 000



УСЛОВНЫЕ ОБОЗНАЧЕНИЯ







УСЛОВНЫЕ ОБОЗНАЧЕНИЯ

Масштаб 1:50 000 000




**СУБРЕГИОНЫ ЗАРУБЕЖНОЙ ЕВРОПЫ**

Масштаб 1:50 000 000



**УСЛОВНЫЕ ОБОЗНАЧЕНИЯ**



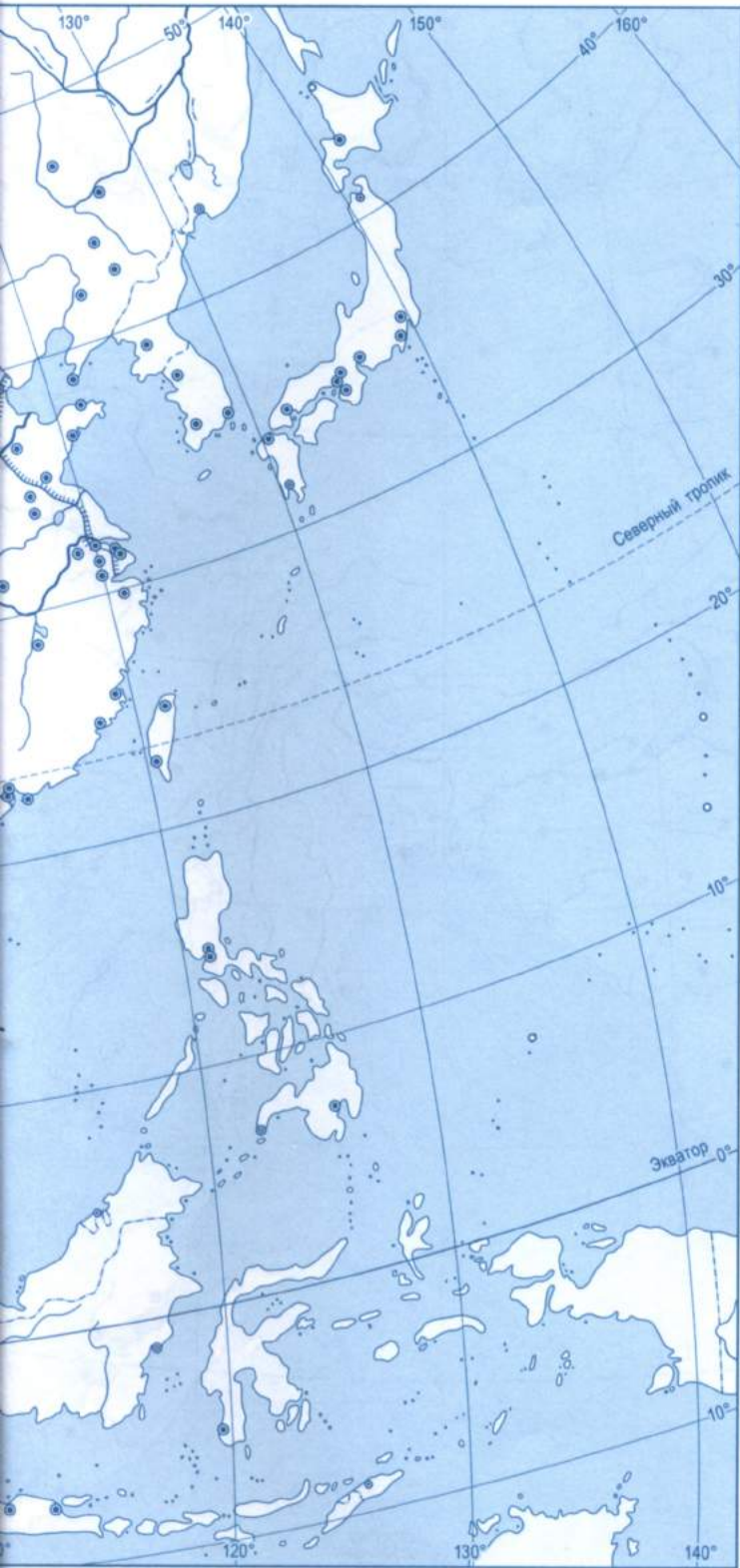


УСЛОВНЫЕ ОБОЗНАЧЕНИЯ




СУБРЕГИОНЫ ЗАРУБЕЖНОЙ АЗИИ Масштаб 1:90 000 000

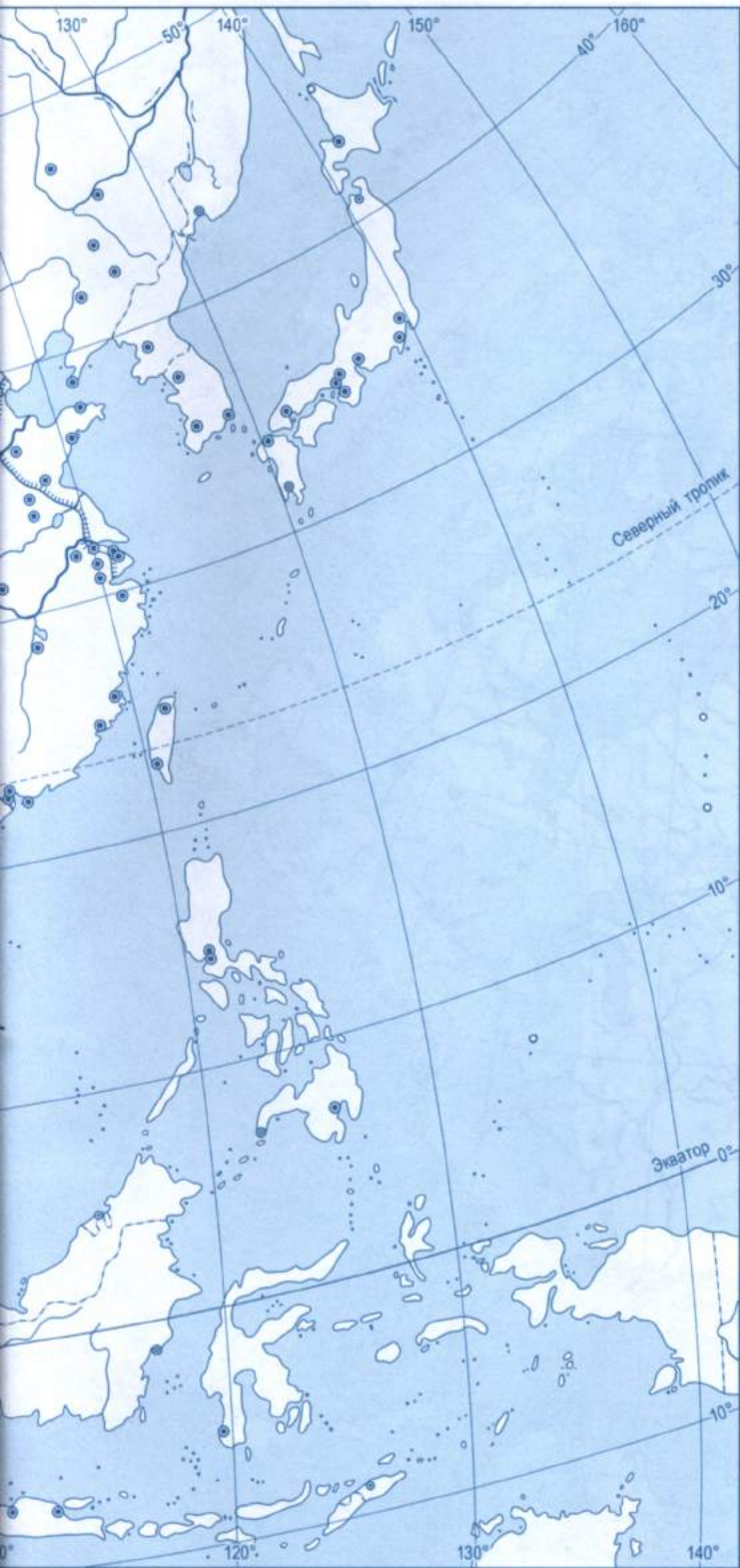





### УСЛОВНЫЕ ОБОЗНАЧЕНИЯ





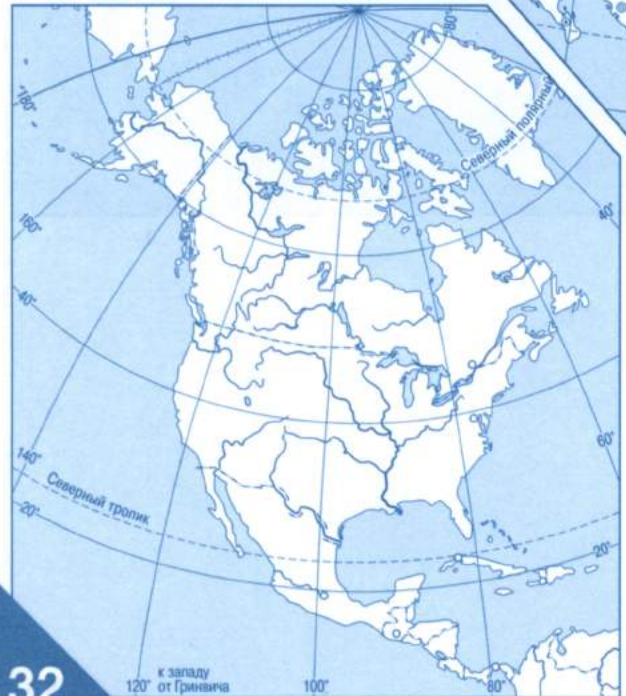


УСЛОВНЫЕ ОБОЗНАЧЕНИЯ





СУБРЕГИОНЫ СЕВЕРНОЙ АМЕРИКИ  
Масштаб 1:100 000 000



УСЛОВНЫЕ ОБОЗНАЧЕНИЯ






УСЛОВНЫЕ ОБОЗНАЧЕНИЯ

СУБРЕГИОНЫ ЮЖНОЙ АМЕРИКИ  
Масштаб 1:100 000 000




УСЛОВНЫЕ ОБОЗНАЧЕНИЯ





УСЛОВНЫЕ ОБОЗНАЧЕНИЯ







СУБРЕГИОНЫ АФРИКИ Масштаб 1:100 000 000



УСЛОВНЫЕ ОБОЗНАЧЕНИЯ



УСЛОВНЫЕ ОБОЗНАЧЕНИЯ

○	Острова
○	Рифы
○	Скалы
○	Светлые отмели
○	Средние отмели
○	Глубокие отмели
○	Глубины 100 м
○	Глубины 200 м
○	Глубины 500 м
○	Глубины 1000 м
○	Глубины 2000 м
○	Глубины 3000 м
○	Глубины 4000 м
○	Глубины 5000 м
○	Глубины 6000 м
○	Глубины 7000 м
○	Глубины 8000 м
○	Глубины 9000 м
○	Глубины 10000 м
○	Глубины 11000 м
○	Глубины 12000 м
○	Глубины 13000 м
○	Глубины 14000 м
○	Глубины 15000 м
○	Глубины 16000 м
○	Глубины 17000 м
○	Глубины 18000 м
○	Глубины 19000 м
○	Глубины 20000 м
○	Глубины 21000 м
○	Глубины 22000 м
○	Глубины 23000 м
○	Глубины 24000 м
○	Глубины 25000 м
○	Глубины 26000 м
○	Глубины 27000 м
○	Глубины 28000 м
○	Глубины 29000 м
○	Глубины 30000 м
○	Глубины 31000 м
○	Глубины 32000 м
○	Глубины 33000 м
○	Глубины 34000 м
○	Глубины 35000 м
○	Глубины 36000 м
○	Глубины 37000 м
○	Глубины 38000 м
○	Глубины 39000 м
○	Глубины 40000 м
○	Глубины 41000 м
○	Глубины 42000 м
○	Глубины 43000 м
○	Глубины 44000 м
○	Глубины 45000 м
○	Глубины 46000 м
○	Глубины 47000 м
○	Глубины 48000 м
○	Глубины 49000 м
○	Глубины 50000 м

# КОНТУРНЫЕ КАРТЫ ГЕОГРАФИЯ

## ЭКОНОМИЧЕСКАЯ И СОЦИАЛЬНАЯ ГЕОГРАФИЯ МИРА РЕГИОНАЛЬНАЯ ХАРАКТЕРИСТИКА МИРА

### ОГЛАВЛЕНИЕ

КАРТА МИРА (МАСШТАБ 1:80 000 000).....	2-3
КАРТА МИРА (МАСШТАБ 1:80 000 000).....	4-5
КАРТА МИРА (МАСШТАБ 1:80 000 000).....	6-7
КАРТА МИРА (МАСШТАБ 1:80 000 000).....	8-9
КАРТА МИРА (МАСШТАБ 1:80 000 000).....	10-11
КАРТЫ МИРА (МАСШТАБ 1:250 000 000).....	12
КАРТЫ МИРА (МАСШТАБ 1:250 000 000).....	13
КАРТА МИРА (МАСШТАБ 1:160 000 000).....	14-15
КАРТА МИРА (МАСШТАБ 1:160 000 000).....	16-17
КАРТА МИРА (МАСШТАБ 1:120 000 000).....	18
КАРТА МИРА (МАСШТАБ 1:120 000 000).....	19
КАРТА МИРА (МАСШТАБ 1:120 000 000).....	20
КАРТА МИРА (МАСШТАБ 1:120 000 000).....	21
КАРТА МИРА (МАСШТАБ 1:120 000 000).....	22
КАРТА МИРА (МАСШТАБ 1:120 000 000).....	23
КАРТА МИРА (МАСШТАБ 1:120 000 000).....	24
КАРТА МИРА (МАСШТАБ 1:120 000 000).....	25
КАРТА МИРА (МАСШТАБ 1:120 000 000).....	26
ЗАРУБЕЖНАЯ ЕВРОПА (МАСШТАБ 1:20 000 000).....	26
СУБРЕГИОНЫ ЗАРУБЕЖНОЙ ЕВРОПЫ (МАСШТАБ 1:50 000 000).....	26
ЗАРУБЕЖНАЯ АЗИЯ (МАСШТАБ 1:20 000 000).....	27
ЗАРУБЕЖНАЯ АЗИЯ (МАСШТАБ 1:35 000 000).....	28-29
СУБРЕГИОНЫ ЗАРУБЕЖНОЙ АЗИИ (МАСШТАБ 1:90 000 000).....	28
ЗАРУБЕЖНАЯ АЗИЯ (МАСШТАБ 1:35 000 000).....	30-31
СЕВЕРНАЯ АМЕРИКА (МАСШТАБ 1:40 000 000).....	32
СУБРЕГИОНЫ СЕВЕРНОЙ АМЕРИКИ (МАСШТАБ 1:100 000 000).....	32
ЮЖНАЯ АМЕРИКА (МАСШТАБ 1:40 000 000).....	33
СУБРЕГИОНЫ ЮЖНОЙ АМЕРИКИ (МАСШТАБ 1:100 000 000).....	33
АНГЛО-АМЕРИКА (МАСШТАБ 1:25 000 000).....	34-35
ЛАТИНСКАЯ АМЕРИКА (МАСШТАБ 1:35 000 000).....	36-37
АФРИКА (МАСШТАБ 1:40 000 000).....	38
СУБРЕГИОНЫ АФРИКИ (МАСШТАБ 1:100 000 000).....	38
АВСТРАЛИЯ И ОКЕАНИЯ (МАСШТАБ 1:40 000 000).....	39

Контурные карты составлены и подготовлены к изданию  
ООО «Русское слово – учебник» в 2016 г.

125009, Москва, ул. Тверская, д. 9, стр. 5.  
Тел.: (495) 969-2454 (многоканальный), (499) 689-0265  
русское-слово.рф

Авторы-составители С. Банников, А. Фетисов  
Редактор И. Старкова  
Картографы Н. Анисимова, А. Загоровская, Ю. Кирюхин  
Художественное оформление обложки А. Побезинского  
Компьютерная верстка, подготовка к печати Ю. Кирюхина

Лицензия на осуществление геодезических  
и картографических работ № 77-00282Ф от 26.03.2012.

Подписано в печать 16.05.2016.  
Формат 60x90 1/8. Бумага офсетная. Печать офсетная.  
Усл. печ. л. 5,0.  
Тираж 20 000 экз. Изд. № 30009 Заказ № 0056/16.

Отпечатано в соответствии с предоставленными материалами  
в ООО «ИПК Парето-Принт», г. Тверь,  
www.pareto-print.ru

ISBN 978-5-00092-714-4



9 785000 927144